

5-4-2026



ALCALDÍA DE  
**BUCARAMANGA**



## INFORME GESTIÓN GRUPO CONTROL VIAL

ENE-MAR 2026

Proyecto  
NIXON RICARDO GONZÁLEZ



<b>PROCESO: DIRECCIONAMIENTO ESTRATÉGICO</b>	Serie: 132
<b>INFORME GESTIÓN GRUPO CONTROL VIAL ENE-MAR</b>	Página 1 de 1



ALCALDÍA DE  
BUCARAMANGA

## Tabla de contenido

<b>Grupo Control Vial</b> .....	<b>3</b>
<b>Misión</b> .....	<b>4</b>
<b>Visión</b> .....	<b>4</b>
<b>INFORME GESTIÓN MESES ENE-MAR. AÑO 2026</b> .....	<b>5</b>
A) Reducción de la accidentalidad.....	5
B) Efectivo control sobre el comportamiento vial de conductores y peatones.....	6
C) Mejoramiento de la movilidad en la Ciudad.....	6
<b>SINIESTROS VIALES COMPARATIVA EN BUCARAMANGA AÑOS 2025-2026 ENE-MAR</b> .....	<b>7</b>
Comparativo siniestros viales años 2025-2026.....	8
Resúmenes siniestros viales año 2026 .....	9
<b>SINIESTRALIDAD COMPARATIVA VIAL POR CLASE AÑO 2025-2026</b> .....	<b>10</b>
Clase de incidente vial total .....	10
Víctimas por Clase de incidente.....	10
Lesionados por Clase de siniestros.....	10
<b>SINIESTRALIDAD COMPARATIVA VIAL POR DÍA AÑO 2025-2026</b> .....	<b>11</b>
<b>Siniestros por día</b> .....	<b>11</b>
Víctimas fatales por día .....	11
Lesionados por día.....	11
<b>SINIESTRALIDAD COMPARATIVA VIAL POR HORA AÑO 2025-2026</b> .....	<b>12</b>
Siniestros por horas .....	12
Víctimas por horas .....	12
Lesionados por horas.....	12
<b>SINIESTRALIDAD COMPARATIVA VIAL POR EDAD AÑO 2025-2026</b> .....	<b>13</b>
Víctimas fatales por edad .....	13
Lesionados por edad .....	13
<b>SINIESTRALIDAD COMPARATIVA VIAL POR CONDICIÓN DE VÍCTIMA AÑO 2025-2026</b> .....	<b>14</b>
Víctimas fatales por condición .....	14
Lesionados por condición .....	14
Siniestros viales por comunas viales año 2026.....	15



KM 4 VÍA GIRÓN -TELÉFONO:  
3174347156  
Código Postal: 680005  
[www.transitobucaramanga.gov.co](http://www.transitobucaramanga.gov.co)  
Bucaramanga, Departamento de  
Santander, Colombia



<b>PROCESO: DIRECCIONAMIENTO ESTRATÉGICO</b>	Serie: 132
<b>INFORME GESTIÓN GRUPO CONTROL VIAL ENE-MAR</b>	Página 2 de 1



ALCALDÍA DE  
**BUCARAMANGA**

Total, siniestros viales georreferenciados años 2024-2026 .....	16
Puntos críticos de siniestralidad 2026.....	17
<b>SINIESTRALIDAD COMPARATIVA VIAL POR HIPÓTESIS AÑO 2025-2026 .....</b>	<b>18</b>
Siniestros viales por hipótesis años .....	18
Siniestros viales por tipo de vehículos.....	19
<b>ACCIDENTALIDAD MOTOCICLISTAS AÑO 2026 ENE-MAR .....</b>	<b>20</b>
participación de motos en accidente .....	20
Motocicletas vinculadas en siniestros con lesionados.....	20
Total, motociclistas lesionados en siniestros.....	21
Total, motociclistas víctimas en siniestros.....	21
Participación de motociclistas en siniestros con víctimas fatales .....	21



**KM 4 VÍA GIRÓN -TELÉFONO:**  
3174347156  
Código Postal: 680005  
[www.transitobucaramanga.gov.co](http://www.transitobucaramanga.gov.co)  
Bucaramanga, Departamento de Santander, Colombia



<b>PROCESO: DIRECCIONAMIENTO ESTRATÉGICO</b>	Serie: 132
<b>INFORME GESTIÓN GRUPO CONTROL VIAL ENE-MAR</b>	Página 3 de 1



## Grupo Control Vial

El Grupo de Control Vial de la Dirección de Tránsito de Bucaramanga es un grupo misional de carácter operativo, encargado de realizar el Control al tránsito vehicular, peatonal y la seguridad vial en el municipio de Bucaramanga para la prevención de siniestros de tránsito, recuperación del espacio público, control de la movilidad de la ciudad, atención de manera eficiente de los Planes de manejo de tráfico, regulación y presencia vial con énfasis en las horas pico y levantamiento de siniestros, en el marco de la Ley 769 de 2002 – Código Nacional de Tránsito Terrestre, Ley 1310 de 2009, Acuerdo Municipal 013 de Junio de 2020 Plan de desarrollo 2024–2027 “Bucaramanga Avanza Segura” y en cumplimiento del propósito misional de la Dirección de Tránsito de Bucaramanga - D.T.B.

El grupo Control Vial se encuentra adscrito a la Subdirección Técnica de la Dirección de Tránsito de Bucaramanga, conformado por funcionarios que tienen la capacidad de realizar labores sobre campo, es decir desarrollan su labor en la calle en actividades de cultura vial, prevención, operativas de control, regulación, conocimiento de siniestros y demás acciones inherentes a su cargo. De acuerdo con las funciones asignadas por las normas nacionales se clasifican en:

- De prevención y seguridad vial: garantizan y regulan la circulación vehicular y peatonal; vigilan, controlan e intervienen en el cumplimiento de las normas de tránsito y transporte terrestre -art. 116 de la Ley 769 del 2002; preservan y controlan el espacio público, controlan el estacionamiento sobre andenes, zonas verdes, separadores viales y vías peatonales en general; atienden quejas ciudadanas en relación con el buen funcionamiento del tránsito y transporte; ejercen control vehicular en las entradas y salidas de la ciudad; con el fin de prevenir siniestros realizan operativos de embriaguez, de control del transporte informal escolar, de control de taxis y de vehículos de carga; imponen comparendos (Arts. 129, 135 y 147, Ley 769 del 2002).
- De educación y prevención: tales como campañas en las vías públicas, universidades, colegios, centros comerciales, entre otros, y charlas educativas a los conductores, a peatones, motociclistas, ciclistas, etc.
- De atención de hechos de accidentalidad en el área de su jurisdicción. En desarrollo de tal función los Agentes de Tránsito levantan informes descriptivos en caso de siniestros de tránsito y los remiten al organismo de tránsito competente (arts. 144, 145 y 149 ibidem).
- Funciones de policía judicial de acuerdo con la Ley 906 del 2004, Código de Procedimiento Penal.”



KM 4 VÍA GIRÓN -TELÉFONO:  
3174347156  
Código Postal: 680005  
[www.transitobucaramanga.gov.co](http://www.transitobucaramanga.gov.co)  
Bucaramanga, Departamento de  
Santander, Colombia



<b>PROCESO: DIRECCIONAMIENTO ESTRATÉGICO</b>	Serie: 132
<b>INFORME GESTIÓN GRUPO CONTROL VIAL ENE-MAR</b>	Página 4 de 1



## Misión

La misión del Grupo Control Vial de la Dirección de Tránsito de Bucaramanga está direccionada en dirigir, organizar y controlar todo lo relacionado con el tránsito municipal de vehículos y personas, velar por el cumplimiento de las disposiciones sobre la materia, rendir los informes que le soliciten las autoridades superiores

## Visión

Para el año 2026 el Grupo Control Vial se proyectara como un área moderna, confiable y líder en la prestación de servicios profesionales de alta calidad articulada a otras dependencias de la Dirección de Tránsito de Bucaramanga, con el fin de garantizar el desarrollo eficaz y eficiente de estrategias de prevención, cultura ciudadana, señalización y control vial, con estrategias, acciones, programas y regulación del tránsito vehicular y peatonal, para mejorar la Seguridad Vial en el Municipio de Bucaramanga disminuir la Accidentalidad y la Congestión vehicular en la Ciudad.



KM 4 VÍA GIRÓN -TELÉFONO:  
3174347156  
Código Postal: 680005  
[www.transitobucaramanga.gov.co](http://www.transitobucaramanga.gov.co)  
Bucaramanga, Departamento de  
Santander, Colombia



<b>PROCESO: DIRECCIONAMIENTO ESTRATÉGICO</b>	Serie: 132
<b>INFORME GESTIÓN GRUPO CONTROL VIAL ENE-MAR</b>	Página 5 de 1



ALCALDÍA DE  
BUCARAMANGA

## INFORME GESTIÓN MESES ENE-MAR. AÑO 2026

Durante los meses enero a marzo año 2026 el trabajo del cuerpo motorizado se enmarcó en la ejecución de los Planes de Acción establecidos durante y para el año 2026, donde se mantuvo la recuperación del espacio público, así como el control al transporte informal, reducción de la accidentalidad, atención de manera eficaz y eficiente los Planes de manejo de Tráfico, respuesta a las diferentes quejas, acciones populares, tutelas, etc... Realizadas por la comunidad, y en especial todas aquellas actividades encaminadas a mejorar la movilidad de la ciudad, ejerciendo regulación y presencia vial en especial en las horas pico.

Por ser un Grupo de carácter operativo las metas propuestas se enmarcaron, dentro de los siguientes aspectos:

- A. Reducción de la accidentalidad.
- B. Efectivo control sobre el comportamiento vial de conductores y peatones.
- C. Mejoramiento de la movilidad en la ciudad.

### A) Reducción de la accidentalidad.

Con la finalidad de lograr una efectiva labor por parte de todas las unidades adscritas al Grupo Control Vial, se adelantaron las siguientes actividades, las cuales tienen como finalidad reducir los índices de accidentalidad:

- Realizar controles móviles con énfasis en: embriaguez, transporte informal, transporte colectivo en el nivel ordinario, ejecutivo y mixto, uso de elementos de seguridad por parte de los motociclistas (cascos, chalecos, etc.), utilización de cinturones de seguridad, entre otros.
- Regulación y control vial.
- Recuperación del espacio público de vehículos mal estacionados.
- Trabajo articulado previa programación con el Grupo de Cultura vial en actividades relacionadas con las Normas de Tránsito y prevención de la Accidentalidad
- Acompañamiento a las labores de señalización para prevención de la accidentalidad



KM 4 VÍA GIRÓN -TELÉFONO:  
3174347156  
Código Postal: 680005  
[www.transitobucaramanga.gov.co](http://www.transitobucaramanga.gov.co)  
Bucaramanga, Departamento de  
Santander, Colombia



<b>PROCESO: DIRECCIONAMIENTO ESTRATÉGICO</b>	Serie: 132
<b>INFORME GESTIÓN GRUPO CONTROL VIAL ENE-MAR</b>	Página 6 de 1



## B) Efectivo control sobre el comportamiento vial de conductores y peatones.

Para el efectivo control sobre el comportamiento vial, se realizaron varias acciones que llegaron a un buen término:

- Ubicación de personal en los sectores de mayor conflicto vial.
- Despejes de zonas de uso exclusivo de peatones.
- Establecimiento de puntos de control al servicio público (rutas, paraderos de buses, zonas de taxis, servicio no autorizado, entre otros).
- Actividades de Cultura vial, en sector de intervención vial.
- Visitas técnicas para la atención de las solicitudes y peticiones de la comunidad en general.
- Sectorización de las actividades de las Unidad de Bloqueo de infractores - UBÍ (cepos) en distintas zonas y sectores de la ciudad.

## C) Mejoramiento de la movilidad en la Ciudad.

Para la movilidad efectiva en la ciudad se desarrollaron actividades como:

- Reducción en los tiempos de respuestas a los siniestros viales, para dar un desplazamiento ágil.
- Regulación de tránsito en intersecciones semaforizadas por fallas de energía o daños y/o congestión vial.
- Coordinación de eventos especiales programables (EEP) y no programables (EENP) como: ciclo paseos, eventos deportivos, marchas, protestas, desfiles, eventos sociales, funerales, visitas de personajes ilustres a la ciudad, día sin carro, semana de la bicicleta, entre otras.
- Regulación en sitios de conflictos viales, donde se presente incremento considerable del flujo vehicular, para dar mayor movilidad.

A continuación, se presentan los resultados obtenidos durante el mes de ene-mar año 2026 por parte del grupo de control vial (Indicadores – Estadísticas).



KM 4 VÍA GIRÓN -TELÉFONO:  
3174347156  
Código Postal: 680005  
[www.transitobucaramanga.gov.co](http://www.transitobucaramanga.gov.co)  
Bucaramanga, Departamento de  
Santander, Colombia



PROCESO: DIRECCIONAMIENTO ESTRATÉGICO	Serie: 132
INFORME GESTIÓN GRUPO CONTROL VIAL ENE-MAR	Página 7 de 1



ALCALDÍA DE  
BUCARAMANGA

## SINIESTROS VIALES COMPARATIVA EN BUCARAMANGA AÑOS 2025-2026 ENE-MAR



KM 4 VÍA GIRÓN -TELÉFONO:  
3174347156  
Código Postal: 680005  
[www.transitobucaramanga.gov.co](http://www.transitobucaramanga.gov.co)  
Bucaramanga, Departamento de  
Santander, Colombia



PROCESO: DIRECCIONAMIENTO ESTRATÉGICO	Serie: 132
INFORME GESTIÓN GRUPO CONTROL VIAL ENE-MAR	Página 8 de 1



### Comparativo siniestros viales años 2025-2026.

Siniestralidad vial comparativa años 2025-2026					
Clase siniestro vial	Año 2025	Año 2026	Dif- años 2025-2026	% Dif	% En total 2026
siniestros viales con víctimas fatales	22	27	5	23%	9%
Siniestros viales con lesionados	262	271	9	3%	90%
Siniestros viales solo daños	3	3	0	0%	1%
<b>Total</b>	<b>287</b>	<b>301</b>	<b>14</b>	<b>5%</b>	<b>100%</b>
Víctimas fatales y personas lesionadas en siniestros viales					
Victimas en siniestros viales	22	27	5	23%	
Personas lesionadas en siniestros viales	410	427	17	4%	

Durante ene-mar año 2026, se registraron un total de **301** siniestros viales, un incremento del **5%** respecto al mismo periodo de 2025. Los siniestros se desglosan de la siguiente manera:

Se reportaron **27** siniestros con víctimas fatales, un incremento de (5) personas un **23%** con respecto al año 2025 (**datos verificados por Medicina Legal**).

- Hubo **271** siniestros con lesionados, un incremento del **3%** respecto al año 2025, representado en **9** siniestros más.
- En estos **271** siniestros, resultaron lesionadas **427** personas, **17** más que el mismo periodo de 2025, equivalente al **4%**
- Se registro **3** siniestro con solo daños materiales, no hay variación.



KM 4 VÍA GIRÓN -TELÉFONO:  
3174347156  
Código Postal: 680005  
[www.transitobucaramanga.gov.co](http://www.transitobucaramanga.gov.co)  
Bucaramanga, Departamento de  
Santander, Colombia



<b>PROCESO: DIRECCIONAMIENTO ESTRATÉGICO</b>	Serie: 132
<b>INFORME GESTIÓN GRUPO CONTROL VIAL ENE-MAR</b>	Página 9 de 1



ALCALDÍA DE  
BUCARAMANGA

## Resúmenes siniestros viales año 2026

DIRECCIÓN DE TRÁNSITO DE BUCARAMANGA																
ACCIDENTALIDAD ACUMULATIVA AÑO 2024						GRUPO			CONTROL VIAL			PERIODO DE ACCIDENTALIDAD				
OFICINA	ESTADÍSTICAS					COORDINADOR			ALONSO ARENAS PÉREZ			AÑO 2026				
DIRECCIÓN	KILÓMETRO 4 VÍA GIRÓN					E-MAIL			controlvial@transitobucaramanga.gov.co							
CIUDAD	BUCARAMANGA					TELÉF.			6809966 EXT 200 FAX 809966 EXT 200							
1. CANTIDAD Y CLASE DE ACCIDENTE				4. POR HORAS				5. EDAD Y SEXO DE LAS VÍCTIMAS						7. CLASE DE VEHÍCULO INVOLUCRADO		
CLASE	Total Accidentes	Total Muertos	Total Lesionados	Horas	Total Accidentes	Total Muertos	Total Lesionados	Edad	Total víctimas			Total Lesionados			Tipo de vehículo	Cantidad
									Hombres	Mujeres	Total	Hombres	Mujeres	Total		
Choque	247	17	362	0 A 1	9	0	14	< 5	0	0	0	1	0	1	AUTOMÓVIL	117
Atropello	51	10	60	1 A 2	7	0	10	5 a 14	0	0	0	2	0	2	CAMPERO	13
Volcamiento	2	0	4	10 A 11	19	1	32	15 a 24	4	2	6	88	14	102	CAMIONETA	17
Caida ocupante	1	0	1	11 A 12	9	1	12	25 a 34	6	0	6	135	23	158	MICRO	1
Incendio	0	0	0	12 A 13	17	0	25	35 a 44	3	1	4	50	11	61	BUSETA	4
Otro	0	0	0	13 A 14	13	1	14	45 a 59	3	1	4	59	13	72	BUS	7
Sin información	0	0	0	14 A 15	9	0	14	> 59	5	2	7	26	5	31	CAMIÓN	11
<b>Total</b>	<b>301</b>	<b>27</b>	<b>427</b>	15 A 16	11	2	12	Desconocida	0	0	0	0	0	0	VOLQUETA	2
2. ACCIDENTES POR MESES				16 A 17	11	1	19	<b>Total</b>	<b>21</b>	<b>6</b>	<b>27</b>	<b>361</b>	<b>66</b>	<b>427</b>	TRACTO CAMIÓN	3
MESES	Total Accidentes	Total Muertos	Total Acc con Heridos	17 A 18	10	1	13 <td colspan="6">6. CONDICIÓN Y SEXO DE LAS VÍCTIMAS</td> <td>MOTOCICLETA</td> <td>288</td>	6. CONDICIÓN Y SEXO DE LAS VÍCTIMAS						MOTOCICLETA	288	
Enero	89	11	76	18 A 19	25	5	33	Condición	Total víctimas			Total Lesionados			AMAQ AGRÍCOLA	0
Febrero	107	8	99	19 A 20	18	2	22		Hombres	Mujeres	Total	Hombres	Mujeres	Total	BICICLETA	1
Marzo	105	8	96	2 A 3	5	1	9	Peatón	7	3	10	16	13	29	MOTOCARRO	0
Abril	0	0	0	20 A 21	26	1	38	Motociclista	11	2	13	294	34	328	OTRO	0
Mayo	0	0	0	21 A 22	8	0	10	Conductor	1	0	1	37	9	46	MOTOCICLO	0
Junio	0	0	0	22 A 23	21	2	40	Pasajero	0	0	0	4	3	7	CUATRIMOTO	0
Julio	0	0	0	23 A 24	11	5	14	Ciclista	1	0	1	8	1	9	<b>Total</b>	<b>464</b>
Agosto	0	0	0	3 A 4	3	1	2	Acompañante moto	1	1	2	2	6	8	8. CLASE DE SERVICIO	
Septiembre	0	0	0	4 A 5	4	1	5	Sin información	0	0	0	0	0	0	Servicio	Cantidad
Octubre	0	0	0	5 A 6	13	1	16	<b>Total</b>	<b>21</b>	<b>6</b>	<b>27</b>	<b>361</b>	<b>66</b>	<b>427</b>	OFICIAL	5
Noviembre	0	0	0	6 A 7	16	0	22	10. CAUSAS PRINCIPALES						PUBLICO	110	
Diciembre	0	0	0	7 A 8	11	1	15	Código	HIPÓTESIS			Cantidad	PARTICULAR	349		
Sin información	0	0	0	8 A 9	11	0	16	112	DESOBEDECER SEÑALES				71	DIPLOMÁTICO	0	
<b>Total</b>	<b>301</b>	<b>27</b>	<b>271</b>	9 A 10	14	0	20	121	NO MANTENER DISTANCIA DE SEGURIDAD				28	SIN INFORMACIÓN	0	
3. ACCIDENTES POR DÍAS				Desconocida	0	0	0	116	EXCESO DE VELOCIDAD				27	<b>TOTAL</b>	<b>464</b>	
DÍAS	Total Accidentes	Total Muertos	Total lesionados	<b>Total</b>	<b>301</b>	<b>27</b>	<b>427</b>	103	ADELANTAR CERRANDO				8	9. CONDUCTORES POR SEXO		
Lunes	41	4	64	4.1 POR PERÍODOS DEL DÍA				6. CONDICIÓN Y SEXO DE LAS VÍCTIMAS						Sexo	Cantidad	
Martes	41	3	54	Periodo	Total Accidentes	Total Muertos	Total Lesionados	122	GIRAR BRUSCAMENTE				11	Masculino	324	
Miércoles	37	0	57	Diurnos	158	21	226	142	SEMÁFORO EN ROJO				23	Femenino	140	
Jueves	49	3	63	Nocturno	143	6	201	114	EMBRIGUEZ APARENTE				19	Sin información	0	
Viernes	48	3	66	Desconocido	0	0	0	139	FALTA DE SEÑALES EN VEHÍCULO VARADO				10	<b>Total</b>	<b>464</b>	
Sábado	54	8	79	<b>TOTAL</b>	<b>301</b>	<b>27</b>	<b>427</b>	102	ADELANTAR POR LA DERECHA				3	Observatorio Estadísticas D.T.B.		
Domingo	31	6	44													
Sin información	0	0	0													
<b>Total</b>	<b>301</b>	<b>27</b>	<b>427</b>													



KM 4 VÍA GIRÓN - TELÉFONO:  
3174347156  
Código Postal: 680005  
[www.transitobucaramanga.gov.co](http://www.transitobucaramanga.gov.co)  
Bucaramanga, Departamento de  
Santander, Colombia



<b>PROCESO: DIRECCIONAMIENTO ESTRATÉGICO</b>	Serie: 132
<b>INFORME GESTIÓN GRUPO CONTROL VIAL ENE-MAR</b>	Página 10 de 1



ALCALDÍA DE  
BUCARAMANGA

## SINIESTRALIDAD COMPARATIVA VIAL POR CLASE AÑO 2025-2026

### Clase de incidente vial total

Clase de siniestro	Año 2025	Año 2026	Dif. Año 2025-2026	% Dif. 2025-2026	% Acc en total 2026
<b>Choque</b>	234	247	13	6%	82%
<b>Atropello</b>	53	51	-2	-4%	17%
<b>Volcamiento</b>	0	2	2	0%	1%
<b>Caída ocupante</b>	0	1	1	0%	0%
<b>Total</b>	<b>287</b>	<b>301</b>	<b>14</b>	<b>4,9%</b>	<b>100%</b>

Durante el año 2026, se observó un incremento del 5% en siniestros viales en comparación con el mismo periodo de 2025, representado en 14 siniestros más. Del total de siniestros en 2026, el 82% correspondió a choques, el 17% a atropellos y el 1% a volcamiento.

### Víctimas por Clase de incidente

Siniestros con Víctimas fatales	Año 2025	Año 2026	Dif. Año 2025-2026	% Dif. 2025-2026	% Acc en total 2026
<b>Choque</b>	11	17	6	55%	63%
<b>Atropello</b>	11	10	-1	-9%	37%
<b>Volcamiento</b>	0	0	0	0%	0%
<b>Total</b>	<b>22</b>	<b>27</b>	<b>5</b>	<b>23%</b>	<b>100%</b>

Durante el año 2026, ene-mar se presentaron 27 víctimas, 5 más que el mismo periodo comparativo año 2025 un 23% más

### Lesionados por Clase de siniestros

Siniestros con lesionados	Año 2025	Año 2026	Dif. Año 2025-2026	% Dif. 2025-2026	% Acc en total 2026
<b>Choque</b>	343	362	19	6%	85%
<b>Atropello</b>	67	60	-7	-10%	14%
<b>Volcamiento</b>	0	4	4	0%	1%
<b>Caída ocupante</b>	0	1	1	100%	0%
<b>Total</b>	<b>410</b>	<b>427</b>	<b>17</b>	<b>4%</b>	<b>100%</b>

Durante ene-mar año 2026 se registraron 271 siniestros con lesionados, resultando en un total de 427 personas lesionadas, representando un incremento del 4% equivalente a 17 personas más. Del total de siniestros viales con lesionados, el 85% correspondió a choques, el 14% a atropellos, el 1% a volcamientos.



KM 4 VÍA GIRÓN -TELÉFONO:  
3174347156  
Código Postal: 680005  
[www.transitobucaramanga.gov.co](http://www.transitobucaramanga.gov.co)  
Bucaramanga, Departamento de  
Santander, Colombia



<b>PROCESO: DIRECCIONAMIENTO ESTRATÉGICO</b>	Serie: 132
<b>INFORME GESTIÓN GRUPO CONTROL VIAL ENE-MAR</b>	Página 11 de 1



ALCALDÍA DE  
BUCARAMANGA

## SINIESTRALIDAD COMPARATIVA VIAL POR DÍA AÑO 2025-2026

### Siniestros por día

Siniestros por día	Año 2025	Año 2026	Dif. Año 2025-2026	% Dif. 2025-2026	% Acc en total 2026
Lunes	34	41	7	21%	14%
Martes	42	41	-1	-2%	14%
Miércoles	35	37	2	6%	12%
Jueves	48	49	1	2%	16%
Viernes	41	48	7	17%	16%
Sábado	48	54	6	13%	18%
Domingo	39	31	-8	-21%	10%
<b>Total</b>	<b>287</b>	<b>301</b>	<b>14</b>	<b>5%</b>	<b>100%</b>

### Víctimas fatales por día

Víctimas fatales por día	Año 2025	Año 2026	Dif. Año 2025-2026	% Dif. 2025-2026	% Acc en total 2026
Lunes	2	4	2	100%	15%
Martes	3	3	0	0%	11%
Miércoles	6	0	-6	-100%	0%
Jueves	1	3	2	200%	11%
Viernes	2	3	1	50%	11%
Sábado	5	8	3	60%	30%
Domingo	3	6	3	100%	22%
<b>Total</b>	<b>22</b>	<b>27</b>	<b>5</b>	<b>23%</b>	<b>100%</b>

### Lesionados por día

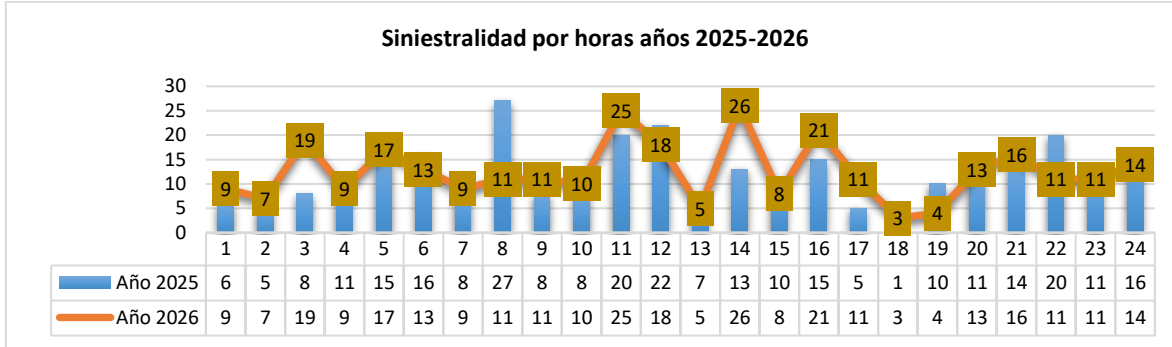
Lesionados en siniestros por día	Año 2025	Año 2026	Dif. Año 2025-2026	% Dif. 2025-2026	% Acc en total 2026
Lunes	41	64	23	56%	15%
Martes	71	54	-17	-24%	13%
Miércoles	49	57	8	16%	13%
Jueves	70	63	-7	-10%	15%
Viernes	56	66	10	18%	15%
Sábado	63	79	16	25%	19%
Domingo	60	44	-16	-27%	10%
<b>Total</b>	<b>410</b>	<b>427</b>	<b>17</b>	<b>4%</b>	<b>100%</b>



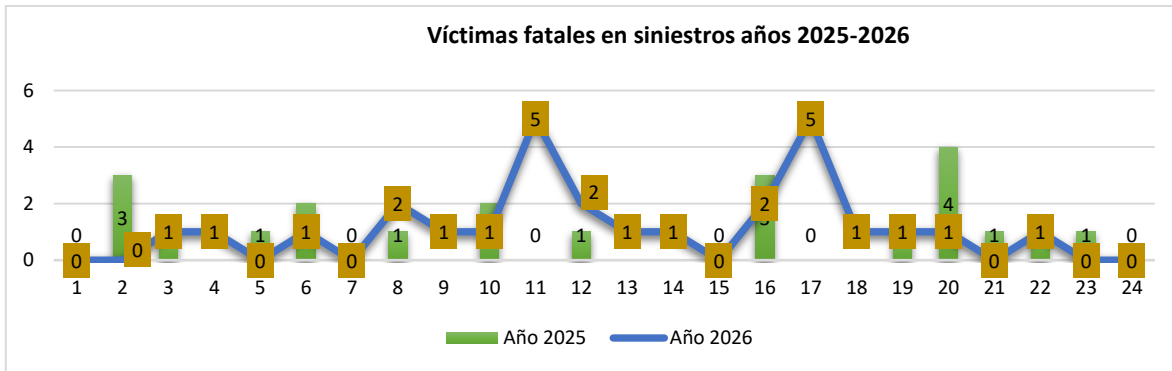
KM 4 VÍA GIRÓN -TELÉFONO:  
3174347156  
Código Postal: 680005  
[www.transitobucaramanga.gov.co](http://www.transitobucaramanga.gov.co)  
Bucaramanga, Departamento de  
Santander, Colombia

## SINIESTRALIDAD COMPARATIVA VIAL POR HORA AÑO 2025-2026

### Siniestros por horas



### Víctimas por horas



### Lesionados por horas



## SINIESTRALIDAD COMPARATIVA VIAL POR EDAD AÑO 2025-2026

### Víctimas fatales por edad

Víctimas por edad y sexo	Año 2025	Año 2026	Dif. Año 2025-2026	% Dif. 2025-2026	% Acc en total 2026
< 5	0	0	0	0%	0%
5 a 14	0	0	0	0%	0%
15 a 24	5	6	1	20%	22%
25 a 34	6	6	0	0%	22%
35 a 44	0	4	4	0%	15%
45 a 59	3	4	1	33%	15%
> 59	8	7	-1	-13%	26%
<b>Total</b>	<b>22</b>	<b>27</b>	<b>5</b>	<b>23%</b>	<b>100%</b>



2026 → total, mujeres 6

2026 → % en el total 22%



Total, hombre 21

% en el total 78%

### Lesionados por edad

Lesionados por edad y sexo	Año 2025	Año 2026	Dif. Año 2025-2026	% Dif. 2025-2026	% Acc en total 2026
< 5	5	1	-4	-80%	0,2%
5 a 14	0	2	2	100%	0,5%
15 a 24	118	102	-16	-14%	23,9%
25 a 34	127	158	31	24%	37,0%
35 a 44	77	61	-16	-21%	14,3%
45 a 59	54	72	18	33%	16,9%
> 59	29	31	2	7%	7,3%
<b>Total</b>	<b>410</b>	<b>427</b>	<b>17</b>	<b>4%</b>	<b>100%</b>



2026 → total, mujeres 66

2026 → % en el total 15%



Total, hombres 361

% en el total 85%



<b>PROCESO: DIRECCIONAMIENTO ESTRATÉGICO</b>	Serie: 132
<b>INFORME GESTIÓN GRUPO CONTROL VIAL ENE-MAR</b>	Página 14 de 1



ALCALDÍA DE  
BUCARAMANGA

## SINIESTRALIDAD COMPARATIVA VIAL POR CONDICIÓN DE VÍCTIMA AÑO 2025-2026

### Víctimas fatales por condición

Condición Víctimas	Año 2025	Año 2026	Dif. Año 2025-2026	% Dif. 2025-2026	% Acc en total 2026
Peatón	12	10	-2	-17%	37%
Motociclista	8	13	5	63%	48%
Conductor	0	1	1	100%	4%
Ciclista	1	1	0	0%	4%
Acompañante moto	1	2	1	100%	7%
<b>Total</b>	<b>22</b>	<b>27</b>	<b>5</b>	<b>23%</b>	<b>100%</b>

### Lesionados por condición

Condición Lesionados	Año 2025	Año 2026	Dif. Año 2025-2026	% Dif. 2025-2026	% Acc en total 2026
Peatón	34	29	-5	-15%	7%
Motociclista	313	328	15	5%	77%
Conductor	35	46	11	31%	11%
Pasajero	10	7	-3	-30%	2%
Ciclista	9	9	0	0%	2%
Acompañante moto	9	8	-1	-11%	2%
<b>Total</b>	<b>410</b>	<b>427</b>	<b>17</b>	<b>4%</b>	<b>100%</b>



KM 4 VÍA GIRÓN -TELÉFONO:  
3174347156  
Código Postal: 680005  
[www.transitobucaramanga.gov.co](http://www.transitobucaramanga.gov.co)  
Bucaramanga, Departamento de  
Santander, Colombia

## Siniestros viales por comunas viales año 2026

Accidentes por comunas tipo de accidente	Acc con lesionados	Acc víctimas fatales	Accidentes solo daños	Total	% en el total
Comuna 12 Cabecera Del Llano	38	4	0	42	14%
Comuna 3 San Francisco	40	1	0	41	14%
Comuna 13 Oriental	30	3	0	33	11%
Comuna 6 Concordia	31	0	1	32	11%
Comuna 1 Norte	17	4	0	21	7%
Comuna 4 Occidental	15	3	1	19	6%
Comuna 17 Mutis	13	2	1	16	5%
Comuna 15 Centro	15	0	0	15	5%
Comuna 10 Provenza	12	2	0	14	5%
Comuna 5 García Rovira	11	2	0	13	4%
Comuna 8 Sur Occidente	12	1	0	13	4%
Comuna 9 La Pedregosa	9	1	0	10	3%
Comuna 7 Ciudadela	7	0	0	7	2%
Comuna 16 Lagos Del Cacique	7	0	0	7	2%
Comuna 14 Morrorríco	5	2	0	7	2%
Comuna 2 Nor Oriental	5	1	0	6	2%
Comuna 11 Sur Occidente	4	1	0	5	2%
<b>Total, general</b>	<b>271</b>	<b>27</b>	<b>3</b>	<b>301</b>	<b>100%</b>

Durante ene-mar año 2026 la comuna 12 presenta el índice más alto con 42 siniestros de los cuales 38 fueron con lesionados y 4 con víctimas fatales.

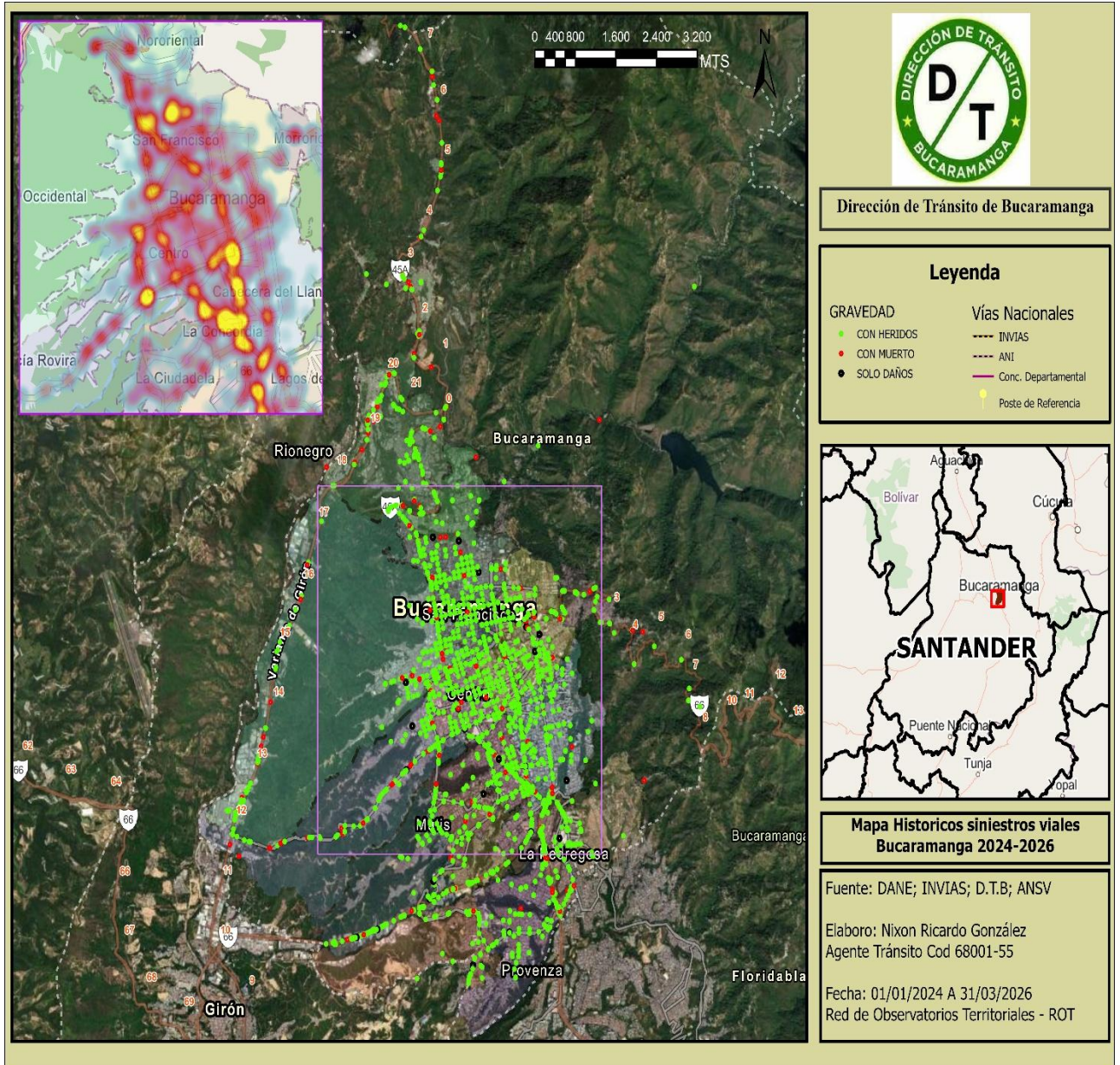
La comuna 1 presenta un índice de mortalidad alto durante el año 2026 con 4 víctimas fatales, seguida de la comuna 4.



KM 4 VÍA GIRÓN -TELÉFONO:  
3174347156  
Código Postal: 680005  
[www.transitobucaramanga.gov.co](http://www.transitobucaramanga.gov.co)  
Bucaramanga, Departamento de  
Santander, Colombia



### Total, siniestros viales georreferenciados años 2024-2026



Link siniestros georreferenciado ANSV

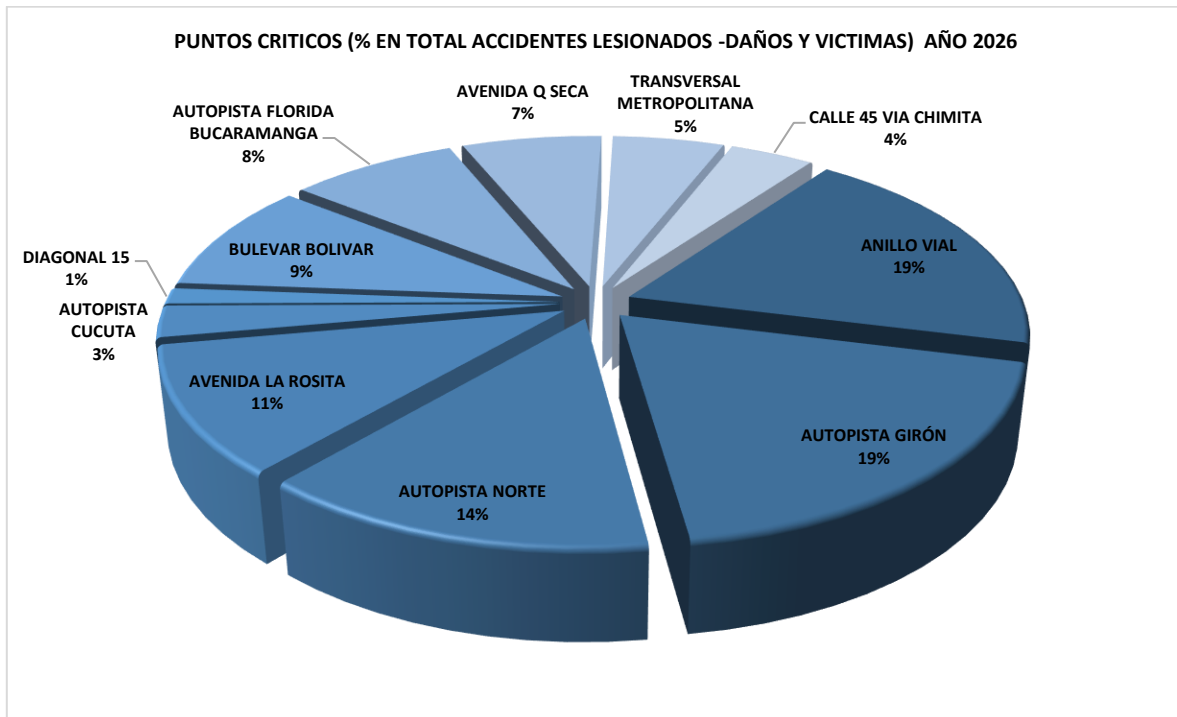
<https://srvansvargweb.ansv.gov.co/portalanstv/apps/dashboards/4e64c90f66174d3d8ce710f578f99617>



KM 4 VÍA GIRÓN -TELÉFONO:  
3174347156  
Código Postal: 680005  
[www.transitobucaramanga.gov.co](http://www.transitobucaramanga.gov.co)  
Bucaramanga, Departamento de Santander, Colombia

### Puntos críticos de siniestralidad 2026

Vías	Con heridos	Con muertos	Solo daños	Total
Anillo Vial	11	3	0	14
Autopista Girón	11	3	0	14
Autopista Norte	9	1	0	10
Avenida La Rosita	7	1	0	8
Autopista Cucuta	1	1	0	2
Diagonal 15	0	1	0	1
Bulevar Bolivar	7	0	0	7
Autopista Florida Bucaramanga	6	0	0	6
Avenida Q Seca	5	0	0	5
Transversal Metropolitana	4	0	0	4
Calle 45 Vía Chimita	3	0	0	3
<b>Total</b>	<b>64</b>	<b>10</b>	<b>0</b>	<b>74</b>



KM 4 VÍA GIRÓN -TELÉFONO:  
3174347156  
Código Postal: 680005  
[www.transitobucaramanga.gov.co](http://www.transitobucaramanga.gov.co)  
Bucaramanga, Departamento de  
Santander, Colombia



<b>PROCESO: DIRECCIONAMIENTO ESTRATÉGICO</b>	Serie: 132
<b>INFORME GESTIÓN GRUPO CONTROL VIAL ENE-MAR</b>	Página 18 de 1



ALCALDÍA DE  
BUCARAMANGA

## SINIESTRALIDAD COMPARATIVA VIAL POR HIPÓTESIS AÑO 2025-2026

### Siniestros viales por hipótesis años

Código	Hipótesis	Año 2025	Año 2026	Dif. Año 2025-2026	% Dif. 2025-2026	% Acc en total 2026
112	Desobedecer señales	68	71	3	4%	24%
121	No mantener distancia de seguridad	28	28	0	0%	9%
116	Exceso de velocidad	16	27	11	69%	9%
103	Adelantar cerrando	8	8	0	100%	3%
122	Girar bruscamente	6	11	5	83%	4%
142	Semáforo en rojo	16	23	7	44%	8%
114	Embriaguez aparente	8	19	11	138%	6%
139	Falta de señales en vehículo varado	5	10	5	100%	3%
102	Adelantar por derecha	5	3	-2	100%	1%
409	Cruzar sin observar	17	16	-1	100%	5%
104	Adelantar invadiendo vía	9	0	-9	-100%	0%
	<b>Otras hipótesis</b>	<b>101</b>	<b>85</b>	<b>-16</b>	<b>-16%</b>	<b>28%</b>
<b>Total</b>		<b>287</b>	<b>301</b>	<b>14</b>	<b>5%</b>	<b>100%</b>



KM 4 VÍA GIRÓN -TELÉFONO:  
3174347156  
Código Postal: 680005  
[www.transitobucaramanga.gov.co](http://www.transitobucaramanga.gov.co)  
Bucaramanga, Departamento de  
Santander, Colombia



<b>PROCESO: DIRECCIONAMIENTO ESTRATÉGICO</b>	Serie: 132
<b>INFORME GESTIÓN GRUPO CONTROL VIAL ENE-MAR</b>	Página 19 de 1



ALCALDÍA DE  
BUCARAMANGA

### Siniestros viales por tipo de vehículos

Total, vehículos involucrados	Año 2025	Año 2026	Dif. Año 2025-2026	% Dif. 2025-2026	% Acc en total 2026
Automóvil	144	117	-27	-19%	25,2%
Campero	8	13	5	63%	2,8%
Camioneta	33	17	-16	-48%	3,7%
Micro Bus	2	1	-1	-50%	0,2%
Buseta	4	4	0	100%	0,9%
Bus	7	7	0	0%	1,5%
Camión	11	11	0	0%	2,4%
Volqueta	2	2	0	0%	0,4%
Tracto camión	4	3	-1	100%	0,6%
Motocicleta	272	288	16	6%	62,1%
Maquina Agrícola	0	0	0	0%	0,0%
Bicicleta	5	1	-4	-80%	0,2%
Motocarro	0	0	0	0%	0,0%
Otro	0	0	0	0%	0,0%
Motociclo	0	0	0	0%	0,0%
Cuatrimoto	0	0	0	0%	0,0%
<b>Total</b>	<b>492</b>	<b>464</b>	<b>-28</b>	<b>-6%</b>	<b>100%</b>



KM 4 VÍA GIRÓN -TELÉFONO:  
3174347156  
Código Postal: 680005  
[www.transitobucaramanga.gov.co](http://www.transitobucaramanga.gov.co)  
Bucaramanga, Departamento de  
Santander, Colombia

## ACCIDENTALIDAD MOTOCICLISTAS AÑO 2026 ENE-MAR

### participación de motos en accidente

participación de motos en accidente	Total, motos
total, vehículos involucrados en accidentes	464
total, motos en accidentes	288
<b>Participación en el total</b>	<b>62%</b>



### Motocicletas vinculadas en siniestros con lesionados

Motocicletas vinculadas en accidentes con lesionados	Total
total, motos en accidentes	288
total, motos vinculadas en accidentes con lesionados	328
<b>Participación en el total con lesionados</b>	<b>114%</b>





<b>PROCESO: DIRECCIONAMIENTO ESTRATÉGICO</b>	Serie: 132
<b>INFORME GESTIÓN GRUPO CONTROL VIAL ENE-MAR</b>	Página 21 de 1



### Total, motociclistas lesionados en siniestros

Total, motociclistas lesionados en accidentes	Total
hombres	294
mujeres	34
<b>total, lesionados</b>	<b>328</b>

### Total, motociclistas víctimas en siniestros

Total, motociclistas víctimas en accidentes	Total
hombres	11
mujeres	2
<b>total, víctimas fatales</b>	<b>13</b>

### Participación de motociclistas en siniestros con víctimas fatales

Participación de motociclistas en accidentes con víctimas fatales	Total, víctimas
conductores moto	<b>13</b>
Atropello por moto	<b>4</b>
Acompañante de motos	<b>2</b>
ciclista	<b>1</b>
Conductor otro vehículo con moto	<b>0</b>
<b>total, participación en accidentes</b>	<b>20</b>
<b>participación motociclistas en las víctimas %</b>	<b>74%</b>

Del total de víctimas (27) del año 2026. Los motociclistas están involucrados en 20 que corresponde al 74%.



KM 4 VÍA GIRÓN -TELÉFONO:  
3174347156  
Código Postal: 680005  
[www.transitobucaramanga.gov.co](http://www.transitobucaramanga.gov.co)  
Bucaramanga, Departamento de  
Santander, Colombia



<b>PROCESO: DIRECCIONAMIENTO ESTRATÉGICO</b>	Serie: 132
<b>INFORME GESTIÓN GRUPO CONTROL VIAL ENE-MAR</b>	Página 22 de 1



**JAHIR ANDRÉS MANRIQUE BAUTISTA**

Director General

**ALONSO ARENAS PÉREZ**

Comandante Grupo Control Vial

Proyecto

**NIXON RICARDO GONZÁLEZ**



KM 4 VÍA GIRÓN -TELÉFONO:  
3174347156  
Código Postal: 680005  
[www.transitobucaramanga.gov.co](http://www.transitobucaramanga.gov.co)  
Bucaramanga, Departamento de  
Santander, Colombia